





















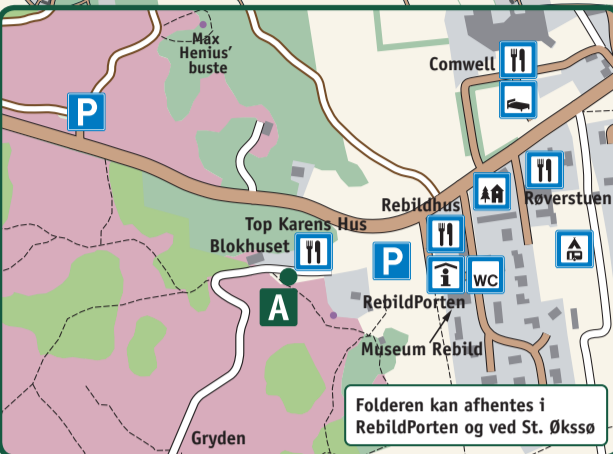
**Signaturforklaring**

-  Nåleskov
-  Løvskov
-  Eng/øverdrev
-  Mose/vådområde
-  Hede
-  Ager
-  Offentlig vej
-  Skovvej - Cykling tilladt
-  Motorkørsel ikke tilladt
-  Afgrensning statskov
-  Rebild Bakker Ruten (hvid)
-  Vandrerruter (gul)
-  Mærkning
-  Km på rundtur
-  Forbindelse
-  Her er du
-  Gravhøj
-  Udsigtspunkt
-  Tårn
-  Skovlegeplads
-  Naturfitness
-  Bålplads
-  Naturbase/bålhus
-  Madpakkehus
-  Lejrplads
-  Primitiv
-  Overnatningsplads
-  Shelter
-  Hundeskov




**Rebild Bakker Ruten (hvid rute)**  
 Oplev de mest spændende dele af Rebild Bakker. Ruten er som en af de første i Danmark certificeret for sin høje oplevelseskvalitet. Turen kan deles via forbindelsesruten imellem punkt G-B. Se folderen for Rebild Bakker og Gravlev Adal.

Hele ruten: 10,8 km · 3,5-4,5 time  
 Nordlig rundtur: 3,6 km · ca. 1,5 time  
 Sydlig rundtur: 8,0 km · ca. 3,0 time



Folderen kan afhentes i RebildPorten og ved St. Øksø

- | Kalken | Kulturhistorien | Skoven | Vandet |
|--------|-----------------|--------|--------|
| 1      | 1               | 1      | 1      |
| 2      | 2               | 2      | 2      |
| 3      | 3               | 3      | 3      |
| 4      | 4               | 4      | 4      |
| 5      | 5               | 5      | 5      |
| 6      | 6               | 6      | 6      |
| 7      | 7               | 7      | 7      |
| 8      | 8               | 8      | 8      |
| 9      | 9               | 9      | 9      |
| 10     | 10              | 10     | 10     |
| 11     | 11              | 11     | 11     |
| 12     | 12              | 12     | 12     |
| 13     | 13              | 13     | 13     |
| 14     | 14              | 14     | 14     |
| 15     | 15              | 15     | 15     |
| 16     | 16              | 16     | 16     |
| 17     | 17              | 17     | 17     |
| 18     | 18              | 18     | 18     |
| 19     | 19              | 19     | 19     |
| 20     | 20              | 20     | 20     |
| 21     | 21              | 21     | 21     |
| 22     | 22              | 22     | 22     |
| 23     | 23              | 23     | 23     |
| 24     | 24              | 24     | 24     |
| 25     | 25              | 25     | 25     |
| 26     | 26              | 26     | 26     |
| 27     | 27              | 27     | 27     |
| 28     | 28              | 28     | 28     |
| 29     | 29              | 29     | 29     |
| 30     | 30              | 30     | 30     |
| 31     | 31              | 31     | 31     |
| 32     | 32              | 32     | 32     |
| 33     | 33              | 33     | 33     |
| 34     | 34              | 34     | 34     |
| 35     | 35              | 35     | 35     |
| 36     | 36              | 36     | 36     |
| 37     | 37              | 37     | 37     |
| 38     | 38              | 38     | 38     |
| 39     | 39              | 39     | 39     |
| 40     | 40              | 40     | 40     |
| 41     | 41              | 41     | 41     |
| 42     | 42              | 42     | 42     |
| 43     | 43              | 43     | 43     |
| 44     | 44              | 44     | 44     |
| 45     | 45              | 45     | 45     |
| 46     | 46              | 46     | 46     |
| 47     | 47              | 47     | 47     |
| 48     | 48              | 48     | 48     |
- Thingbæk Kalkminer, Rebild Centret\*
  - Skillingbro Kalkgrav
  - Røverstuen
  - Hestegraven
  - Stenrækken i Nørreskov
  - Egholm borgruin
  - Lars Kjærs Hus
  - Museum Rebild
  - Blokhuset og Top Karens Hus
  - RebildPorten\*
  - Niels Erik Vangsteds mindesten\*
  - Rebild Bakker og Gryden
  - Hellig Kors Kilde/Gl. Skørping Kirke
  - Gl. Brønd: Den Narre Kjald
  - Buderup Ødekirke
  - Trøldeskoven
  - Urskoven
  - Frueskoven/Bjergeskoven
  - Hvass Sø
  - Jætternes Baghave
  - Den Jyske Skovhave\*
  - Stabelpladsen\*
  - Arden Naturpark\*
  - Kovadsbæk\*
  - Ravnkilde\*
  - Lille Blåkilde
  - Gravlev Kilde\*
  - Egebæk Kilde
  - Springkilden i Rold Vesterskov
  - Skillingbro Kilde
  - Lille Øksø mose
  - Store Øksø-stien\*
  - Mossø-stien
  - St. Øksø Mose
  - Forstrådens Gran
  - Gravlev Kirke og kirkegård
  - Svinehøjene
  - Ønskestuen
  - Stenstuen
  - Ørnebjerg (ruin) Kunstnerkolonien
- \* Eget for kørestole, gangbesværede og barnevogne. Andre interessepunkter se de store Rold Skov kort.



Naturstyrelsen  
Privat skov

